



**КОМИТЕТ ИМУЩЕСТВЕННЫХ ОТНОШЕНИЙ  
АДМИНИСТРАЦИИ ПЕРМСКОГО МУНИЦИПАЛЬНОГО ОКРУГА**

**РЕШЕНИЕ**

о размещении объектов № 272

Пермский край  
Пермский муниципальный округ

07.02.2025

Комитет имущественных отношений администрации Пермского муниципального округа разрешает Акционерному обществу «Газпром газораспределение Пермь» (ИНН 5902183841, ОГРН 1025900512670, почтовый адрес: 614000, г. Пермь, ул. Петропавловская, 43)

размещение объекта «Газопровод давлением до 1.2 Мпа, для размещения которого не требуется разрешения на строительство»

на землях государственная собственность на которые не разграничена и муниципальной собственности

на срок 1 год

Местоположение: край Пермский, м.о. Пермский, поселок Юго-Камский, улица Маяковского, з/у 19

Приложение: схема предполагаемых к использованию земель или части земельного участка.

Особые условия использования:

- 1) При размещении газопровода учесть параметры ширины проезда улично-дорожной сети, во избежание сужения полосы отвода дороги.
- 2) При условии получения разрешения на производство земляных работ.

Заместитель председателя комитета

  
(подпись, печать)

М.В. Королева





**Схема предполагаемых к использованию земель или части земельного участка**

**Объект:** Газопровод давлением до 1,2 Мпа, для размещения которого не требуется разрешения на строительство

**Местоположение:** край Пермский, м.о. Пермский, поселок Юго-Камский, улица Маяковского, з/у 19

**Площадь земель или части земельного участка, кв.м.:** 289

**Категория земель:** Земли населённых пунктов

**Вид разрешенного использования:**

Описание границ смежных землепользователей:

От точки н1 до точки н2 - земельный участок с кадастровым номером 59:32:0100009:5354

От точки н2 до точки н3 - земли общего пользования

От точки н3 до точки н6 - земельный участок с кадастровым номером 59:32:0100009:14197

От точки н6 до точки н7 - земельный участок с кадастровым номером 59:32:0100009:14560

От точки н7 до точки н8 - земли общего пользования

От точки н8 до точки н10 - земельный участок с кадастровым номером 59:32:0100009:6202

От точки н10 до точки н11 - земли общего пользования

От точки н11 до точки н14 - земельный участок с кадастровым номером 59:32:0100009:14197

От точки н14 до точки н1 - земли общего пользования


**Каталог координат, м**

№ точки границы	X	Y
н1	483576.87	2191839.31
н2	483572.76	2191842.17
н3	483571.41	2191840.01
н4	483568.83	2191835.87
н5	483536.79	2191859.76
н6	483533.75	2191856.23
н7	483536.79	2191853.34
н8	483539.89	2191850.28
н9	483541.62	2191848.75
н10	483572.03	2191827.71
н11	483572.33	2191828.21
н12	483574.77	2191832.17
н13	483573.07	2191833.23
н14	483575.58	2191837.25
н1	483576.87	2191839.31


**Условные обозначения:**



- предполагаемый участок земель, на которых планируется размещение объекта



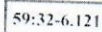
- границы и номер земельного участка, сведения о которых внесены в ЕГРН



- границы и номер объекта капитального строительства, сведения о которых внесены в ЕГРН



- граница кадастрового квартала



- зоны с особыми условиями использования территории, сведения о которых внесены в ЕГРН

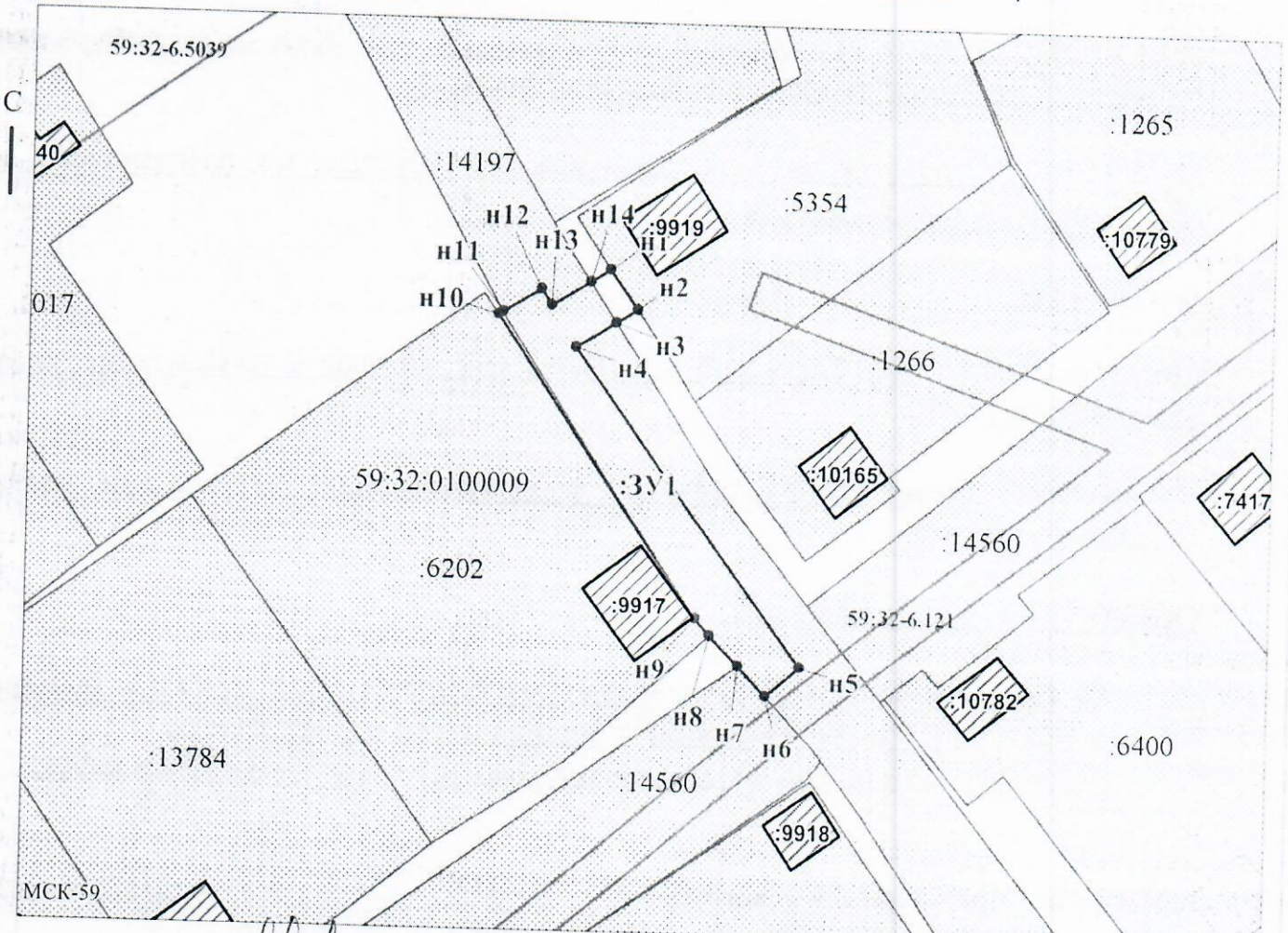


- обозначение запрашиваемого земельного участка



- характеристическая точка границ земель или части земельного участка

59:32:0100009 - номер кадастрового квартала



Заявитель: \_\_\_\_\_ / Пикулева Д.А.  
 МП \_\_\_\_\_ (подпись, расшифровка подписи)  
 (для юридических лиц и индивидуальных предпринимателей)

Масштаб 1:700